



# PRODUCTO TURÍSTICO DE NATURALEZA

# TURISMO DE NATURALEZA



Es todo tipo de turismo basado en la naturaleza, en la que la principal motivación es **la observación** y **apreciación** de **la biodiversidad** acompañada de la **cultura tradicional** de las **poblaciones locales**. (Definición OMT y PTP).



Educación  
Interpretación




Concientización ambiental  
Oportunidades Laborales  
Proveedores de **servicios local**



Acciones de  
**conservación y  
Sostenibilidad**



# TENDENCIAS MUNDIALES



Colombia gran potencial como destino para el Turismo de Naturaleza.

Es el principal producto turístico promocional de Colombia

Cantidad de atractivos

Es un mecanismo para hacer **sostenible** las áreas.

Biodiversidad

El Sector recibe US\$ 215 billones al año, según la OMT.



ALCALDÍA MAYOR DE BOGOTÁ D.C.

BOGOTÁ MEJOR PARA TODOS

No.1 en diversidad

de aves y  
orquídeas

*Pionus menstruus*  
Foto por: Juan José Arango

No.2 en diversidad

plantas, anfibios,  
mariposas y peces  
dulce-acuícolas

Glasswinged Butterfly  
Foto por: dailynewsdig.com

No.3 en diversidad

de reptiles y palmas

Wax palm  
Foto por: llamatravelblog.com

No.4 en diversidad

de mamíferos

*Leontideus oedipus*  
Foto por: wikiivillage.com



# TURISMO

30%

Aumenta la recepción de viajeros



“Las comunidades de esas regiones han encontrado en el turismo una alternativa de ingresos en reemplazo de las antiguas economías del conflicto”



La tercera parte de los turistas está dispuestos a pagar más a las compañías que benefician las comunidades locales que visitan.

## Conectividad del país con el mundo

24 aerolíneas que operan 1.109 frecuencias internacionales directas por semana a 26 países.

El turismo de naturaleza en **BOGOTÁ** se constituye como un importante elemento para el **desarrollo social, cultural, ambiental y económico** de zonas rurales y áreas cercanas a atractivos naturales de la ciudad.

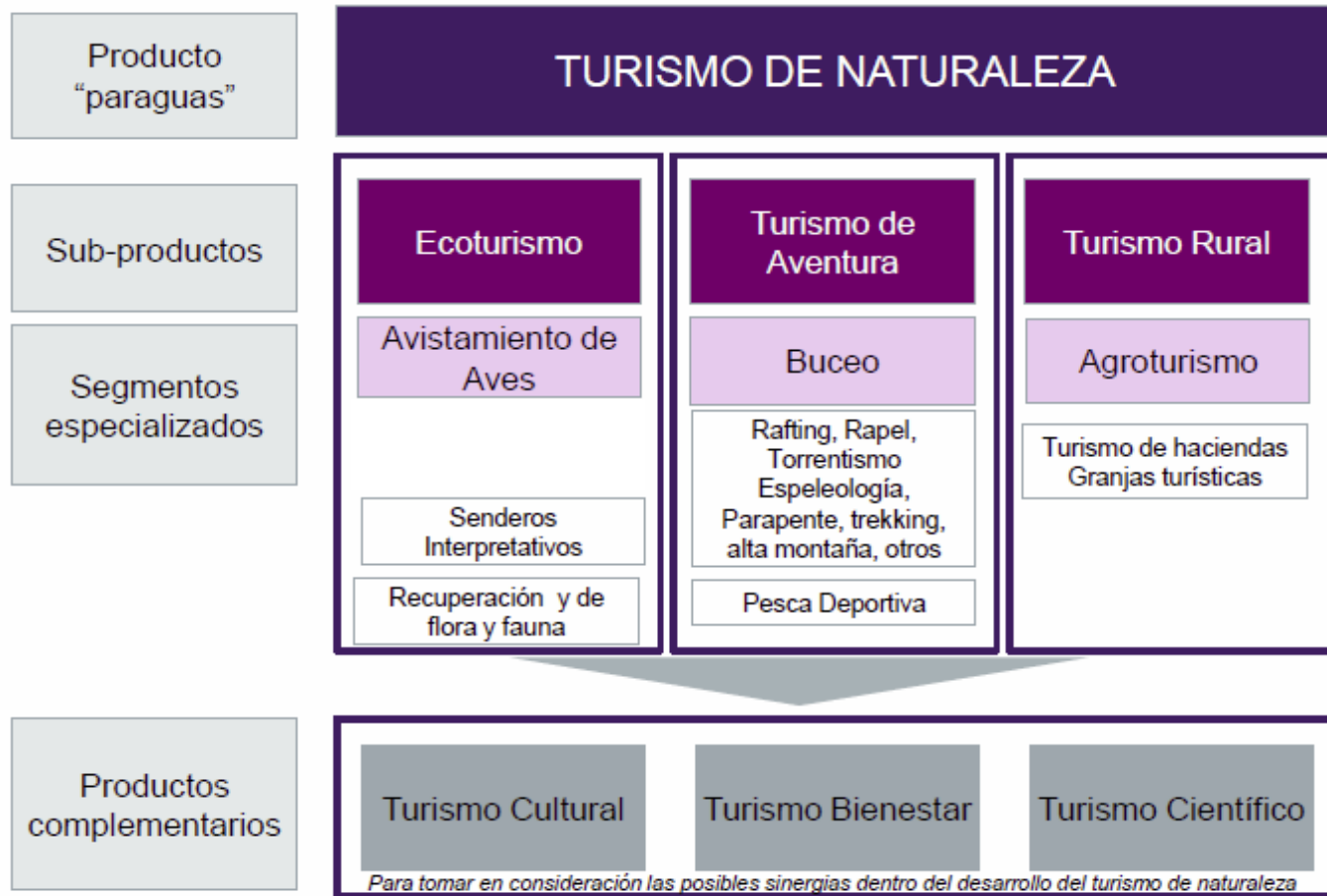


**BOGOTÁ  
MEJOR  
PARA TODOS**

**BOGOTÁ**  
2600 METROS MÁS CERCA DE LAS ESTRELLAS







**BOGOTÁ  
MEJOR  
PARA TODOS**

# FORTALEZAS Y OPORTUNIDADES DE BOGOTÁ EN EL TURISMO DE NATURALEZA

El territorio de la ciudad **70% Rural**, teniendo en cuenta **la riqueza ambiental y cultural de estas áreas**. **Comunidades rurales**



Es la ciudad del agua, con más de  
**190 Quebradas** que nacen en los cerros orientales;  
**15 Humedales** reconocidos;  
y el **Páramo Sumapáz**, el más grande del mundo.



## 250 ESPECIES 3 ENDÉMICAS

(Cundinamarca y Bogotá alberga más de 699 aves, de las cuales 10 son endémicas)



Bogotá cuenta con una extensión de **478 kilómetros** de red de ciclo rutas, la más extensa de Sudamérica.

**48 Rutas** de **Bicitravesías**  
Bogotá – Región.

Bogotá recibió un total de

**10.067.288 turistas** en 2017,  
8.294.724 nacionales y 1.772.564  
internacionales. Con respecto al 2016, el total  
de turistas incrementó en un **11,7%** y el número  
de turistas **internacionales aumentó 17,1%**

Una estructura ecológica principal que cuenta con **4500 parques** en la ciudad, **cerros orientales** que circundan ciudad y el **Jardín Botánico José Celestino Mutis**.



ACCESO + SERVICIOS + MARCA  
ATRATIVOS + PROMOCIÓN +  
DINÁMICAS  
LOCALES  
AUTÉNTICO



**IDT** – DISEÑOS Y DESARROLLO PRODUCTO TURÍSTICO  
DE NATURALEZA EN BOGOTÁ



ALCALDÍA MAYOR  
DE BOGOTÁ D.C.

**BOGOTÁ  
MEJOR  
PARA TODOS**




# IDT – DISEÑOS Y DESARROLLO PRODUCTO TURÍSTICO DE NATURALEZA EN BOGOTÁ

INVENTARIO 34 RECURSOS



Parque Nacional Natural  
Sumapáz



Humedal Santa María del  
Lago



Humedal El Salitre



Páramo Matarredonda



Cerro de Monserrate



Cerro de Guadalupe



ALCALDÍA MAYOR  
DE BOGOTÁ D.C.

BOGOTÁ  
MEJOR  
PARA TODOS



Humeral de Guaymaral



Humeral de Córdoba



Humeral Jaboque



Humeral La Vaca



Quebrada La Vieja



Humeral Juan Amarillo





Reserva Thomas Van  
Der Hammen



Zona Rural La Requilina



Zona Rural Sumapáz



Zona Rural El Uval



Chorro de Padilla



Agroparque Los Soches



**BOGOTÁ**  
**MEJOR**  
PARA TODOS



## Zona Sur

- 24. Parque Ecológico Distrital de Montaña Entre Nubes. Abierto entre semana con carta a SDA
- 23. Cerro El Zuque En espera
- 22. Corinto (Ecobarrio) En espera
- 21. El Delirio-Con carta al Acueducto

## Zona centro

- 20. Santuario de La Peña – Aguanoso. En espera
- 19. Guadalupe – Aguanoso. En Espera
- 18. San Francisco – Vicachá. Abierto fines de semana en horario (6am – 10am –Policía)
- 3. Monserrate. Abierto fines de semana en horario acostumbrado
- 17. Pico del Águila. Sin acompañamiento policial

## Zona Centro-Norte

- 16. Quebrada Las Delicias (cascada). Abierto hasta el mirador. Policía hasta ahí
- 15. Quebrada La Vieja. Cerrado por CAR
- 14. Horizontes - Las Moyas. Cerrado Fundación Cerros

## Zona Norte

- 11. La Aguadora. En servicio informal sin acompañamiento
- 6. Aulas ambientales Soratama. Abierto entre semana con carta a SDA




## Sendero Quebrada La Vieja

## Sendero del río San Francisco -Vicachá



1. Fortalecimiento de la apropiación comunitaria, institucional y privada en los dos (2) espacios públicos naturales.
2. Construcción de un Modelo de Administración integral que se aplicará en el sendero del río San Francisco - quebrada Roosevelt.
3. Fortalecimiento de capacidades locales.
4. Dotación de infraestructura básica y señalización turística. (Se instalaron plataformas para la Observación de Aves)



circuito ambiental de

# BOGOTÁ



**BOGOTÁ  
MEJOR  
PARA TODOS**

## QUEBRADA LAS DELICIAS



## HUMEDAL SANTA MARÍA DEL LAGO



Trabajo con comunidades

Adecuación de atractivos

Señalización Turística

Estudio de Mercados

Protocolos de Servicio (guías,  
agencias de viaje)

Observatorio de Aves

Activación Marca de  
Turismo de Naturaleza

Viajes de reconocimiento



AL CALDÍA MAYOR  
DE BOGOTÁ D.C.

**BOGOTÁ  
MEJOR  
PARA TODOS**







BiciTravesias Bogotá

En la región hermosos paisajes, los embalses y lagunas, los cultivos de flores, las cabalgatas, caminatas ecológicas.

Parque Nacional Natural Chingaza, el embalse de Tominé, la laguna de Guatavita, el embalse del sisga, el embalse del Neusa, laguna de Iguaque, las piedras del Tunjo, ruta Biometropolis, entre muchos otros.



¿Qué es BiciTravesias Bogotá? BiciTravesias Eventos Servicios turísticos Noticias Experiencias

**BOGOTÁ**  
2600 METROS MÁS CERCA  
DE LAS ESTRELLAS

18  
km.

INSCRÍBETE

Pedaleamos por  
las historias y la  
literatura de Bogotá.

www.bicitravesiasbogota.gov.co

Viernes 31 Agosto Hora: 9:00 a.m.

Partida: Librería Lerner Cra. 11 # 93a - 43  
Llegada: Biblioteca Virgilio Barco

El recorrido es totalmente gratuito

Mayores de 14 años

Dificultad baja

BiciTravesias Bogotá



### OFERTA DE SERVICIOS TURÍSTICOS



OPERADORES  
TURÍSTICOS



ALQUILER DE  
BICICLETAS



ASISTENCIA Y  
ACOMPANIAMIENTO



TRANSPORTE  
ESPECIALIZADO



ALOJAMIENTO Y  
HOSPEDAJE



ALCALDÍA MAYOR  
DE BOGOTÁ D.C.

**BOGOTÁ  
MEJOR  
PARA TODOS**



## CAMINOS REALES DEL PARAMO EL VERJÓN

La bicitravesía por el páramo El Verjón, es la ruta perfecta para salir de la dinámica urbana de Bogotá y encontrarte con la paz y la belleza paisajística que te ofrece la cercana naturaleza.

La ruta comienza en vehículo por la vía que conduce de Bogotá a Choachi, hasta el cerro de Guadalupe, el mirador imperdible para observar la ciudad. La carretera te lleva luego hasta el Parque Ecológico Matarredonda lugar donde inicia la maravillosa travesía en bicicleta.

La ruta va por senderos transitados por nuestros antepasados Muiscas, con una variada vegetación en donde encuentras musgo, frailejones y encenillos; también lagartos pequeños, cucarachos y variadas especies de aves, hasta llegar a las hermosas cascadas de La Abuela, con dos pequeñas caídas de agua cristalina.

Otro de los atractivos de esta ruta en bici es escuchar la leyenda de la sombrerona mientras llegas a la frontera, el mejor sitio para apreciar la belleza de la laguna sagrada El Silencio. Lugar de parada para el descanso de los campesinos que traían sus productos desde el llano a la ciudad.

El camino continúa en descenso, con un mayor grado de dificultad, hasta Choachi, (de Chigua (ventana) y chia (luna) que quiere decir 'ventana de la luna' o boquerón por donde se miraba la luna), una hermosa población en la cual puedes visitar su iglesia San Miguel, disfrutar de la rica gastronomía y llegar a los termales de Santa Mónica.



### FICHA TÉCNICA:

**Duración:**  
Medio Día  
**Distancia:**  
12.4 km  
**Salida:**  
Ingreso Parque Ecológico Matarredonda  
**Llegada:**  
Municipio de Choachi  
**Temperatura:**  
Municipio de Choachi  
**Dificultad:**  
Medio  
**Edad Recomendada:**  
Mayores de 12 años

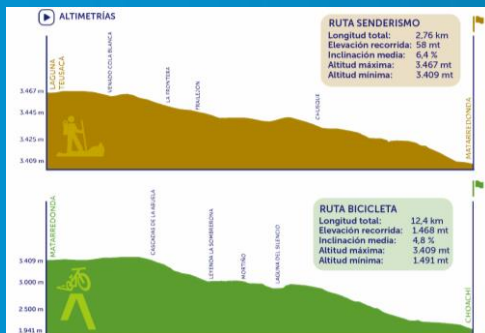
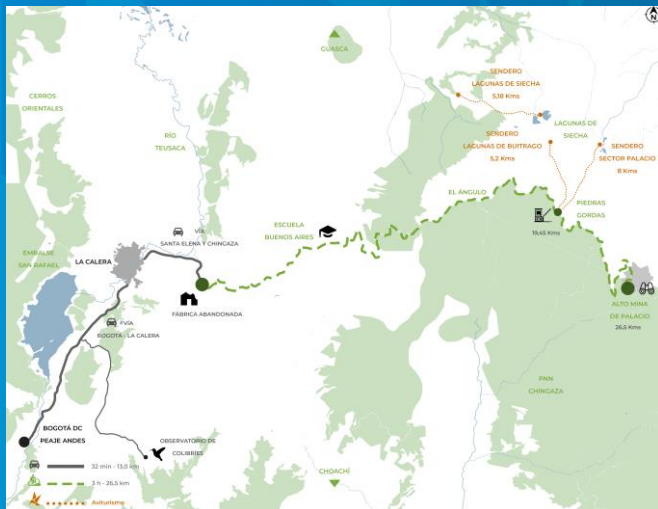
### PUNTOS DE INTERÉS

- Cerro de Guadalupe
- Camino Real (patrimonio cultural)
- Cascadas de la Abuela
- Laguna de Teusacá
- Laguna del Silencio
- Paramo el Verjón
- Iglesia de Choachi
- Casa de la Cultura



PARAMO EL VERJÓN  
CAMINOS REALES DE LES

BiciTravesías Bogotá  
bicitravesiasbogota.gov.co



Un total de **48 rutas** de montaña por Bogotá y la región

Los guías o interpretes locales pueden **descargar las fichas de apoyo** con los contenidos de las rutas.

Niveles de dificultad, descripción de la ruta, sitios de interés, y datos técnicos.



Recorridos gratuitos **urbanos** ( Parque Virrey – La florida, Ciclo vía turística, recorrido literario, recorrido Distrito Grafitti) los cuales se publican en eventos de la página web. También se publican recorridos que organizan operadores privados



Reconocimiento de Avifauna (Bicicleta)  
Corredor ecológico urbano

**Parque el Chicó – Parque el Virrey – Humedal Córdoba - PDH Santa María del Lago.**

4 Jornadas > 80 agencias operadoras



# TURISMO RURAL COMUNITARIO EN BOGOTÁ

## Turismo Rural Comunitario

Proceso de planificación participativa

Trabajo con las comunidades locales y campesinas para que sean ellos los **operadores del producto**

Construcción del producto turístico

Identificación atractivos, cálculo de la capacidad de carga, proceso de señalización, construcción guiones interpretativos, alistamiento fincas, senderos, otros.

Fortalecimiento en términos de promoción, mercadeo y comercialización.

2 Rutas Turísticas listas, con operadores locales e incluidas en portafolios de agencias de viajes, con página web y material promocional



ALCALDÍA MAYOR  
DE BOGOTÁ D.C.

BOGOTÁ  
MEJOR  
PARA TODOS

# La Requinina

RUTA AGROTURÍSTICA

- 13 Fincas listas y temáticas para el turismo
- Más de 10 intérpretes agroturísticos locales
- Una ruta totalmente adecuada y señalizada
- Se incorporan servicios de transporte, interpretación, gastronomía local, souvenirs, otros.
- Oferta exportable vinculada a los paquetes que comercializan agencias de viajes de la ciudad.







Finca 4. La Taza - Cultivos orgánicos



Finca 5. El Cerezo 1 – Construcción en Bahareque



Finca 6. El Triunfo – Plantas Aromáticas



Finca 12. Huerto el Bosque-Porcicultura

# TURISMO





La otra cara de  
**CIUDAD BOLÍVAR.**  
**conócela**, está en la  
ruralidad

## Ruta Agroturística El Tunjuelo

- 9 Fincas listas y temáticas para el turismo
- 3 Senderos Naturales
- 8 intérpretes agroturísticos locales
- Dos rutas adecuadas y señalizadas
- Se incorporan servicios de transporte, interpretación, gastronomía local, souvenirs, otros.
- Oferta exportable vinculada a los paquetes que comercializan agencias de viajes de la ciudad





Señal de bienvenida



Finca 1. Lácteos Santa Mónica



Finca 2. Bella Vista – ganado Normando



Finca 3. Tejido la Cubanita






Finca 1. Huerta el Corinto – Cultivos orgánicos



Finca 2. Huerta San Miguel- Cultivo de Fresas



Sendero Peñas Blancas



Sendero Encenillales de Pasquilla

*“El único verdadero viaje de descubrimiento consiste no en buscar nuevos paisajes, sino en mirar con nuevos ojos”*

*(Marcel Proust)*





# GRACIAS



@IDTBogota



@JoseDuarteG

